



Kaupunkikehityksen lautakunta

28.01.2015

Osallistujat

	Nimi	Tehtävä	Lisätiedot
Läsnä	Paavilainen Mauri Männistö Irma Tikka Sami Hohtari Marjatta Holmi Tuomas Jaakkola Maarit Kortelainen Tero Koskinen Maija-Liisa	puheenjohtaja varapuheenjohtaja jäsen jäsen jäsen jäsen jäsen jäsen	
Poissa	Pohjala Heikki	jäsen	
Muu	Rauta Markku Yli-Kleemola Martti Jaana Karrimaa Prehti Jari Roininen Reijo	kh:n puheenjohtaja kh:n jäsen kaupunginjohtaja esittelijä pöytäkirjanpitäjä	

Allekirjoitukset


 Mauri Paavilainen Puheenjohtaja	 Reijo Roininen Pöytäkirjanpitäjä
---	---

Käsitellyt asiat

§ 1 - 11, sivut 1-33. Pöytäkirjan liite nro 1.

Pöytäkirjan tarkastus

Harjavallassa 30.1.2015

 Irma Männistö	 Sami Tikka
--	--

Pöytäkirja on ollut yleisesti nähtävänä

Tekniset palvelut 2.2.2015 klo 9.00 - 15.00.

 Reijo Roininen

MAA-AINESLUPA, MAANRAKENNUS JOUKO KÄRKKÄNEN OY

429/05.51.514/2014

Kaula § 5

Ympäristöinsinööri Reijo Roininen

Maanrakennus Jouko Kärkkänen Oy hakee Harjavallan kaupungin kaupunkikehityksen lautakunnalta maa-aineslain mukaista lupaa maa-aineksen ottamiseen Harjavallan Vinnarin (439) kylässä sijaitsevilla Männikkö (RN:o 4:145 osa) ja Honkaluoma (RN:o 6:18 osa) ja Kantola II (RN:o 14:2 osa) tilojen määräaloilla.

HAKEMUS

1. YLEISTÄ

Ottamisalue sijaitsee Harjavallan kaupungin Vinnarin kylässä, n. 3 kilometrin etäisyydellä Harjavallan keskustaajamasta, Kettulantien, MT 2460 varressa.

Ottamissuunnitelman mukainen alue on n.15,5 hehtaaria. Otettava maa-aines on moreenia, jota tullaan käyttämään tien ja maanrakennuksen tarpeisiin lähinnä Länsi-Suomen alueella.

2. ALUEKOHTAISET TIEDOT JA SUORITETUT MAASTOSELVITYKSET

Satakunnan maakuntakaava, vahvistettu 30.11.2011: Ei aluetta koskevia varauksia. Alueella ei ole voimassa muita maankäyttö- ja rakennuslain tarkoittamia kaavoja.

Ottamisalue on sekapuuta kasvavaa talousmetsää. Maaston korkeusero alueella on n. 7 m. Alue ei ole pohjavesialuetta.

Alueen maa-aineksen laatu on tutkittu koekuopista.

Suunnitelmakartat on laadittu mittakaavaan 1:2 000 ja leikkauspiirustukset mittakaavaan 1:2 000 / 1:200. Kartat ja korkeustiedot on laadittu GPS-mittauksin (Vitomittaus Oy). Ottamissuunnitelman korkeusjärjestelmä on N60.

3. OTTAMISTOIMENPITEET.

Ottaminen aloitetaan alueen lounaisosasta. Alueelta kuorittavat pinta-maat läjitetään suunnitelmakartalle merkitylle alueelle ja osittain ottamisalueen reunoille.

Naapuritilojen rajoille jätetään 10 metrin ja Kettulantien varteen 25 metrin suojavyöhykkeet. Kirjalliseen suostumukseen perustuen ottaminen voidaan myös ulottaa lähemmäs naapurin rajaa.

Ottamisalueelta kerääntyvät vedet johdetaan alueen itä- ja kaakkoispuolella oleviin laskuoihin selkeytysaltaiden kautta. Ottaminen toteutetaan yhtenä kerroksena.

Liikennöinti alueelle tapahtuu Kettulantieltä. Erityisiä toimenpiteitä liikenneturvallisuuden suhteen ei tarvita. Alueen läpi kulkeva rasi-tietieoikeus säilytetään. Alue merkitään maastoon työmaasta kertovin varoituskyltein.

Ottamissyvyys alueella on keskimäärin 3 metriä, maksimissaan 7 metriä. Ottamisen pohjatason korkeudeksi on määritelty alueen koillisosassa +47,5 m ja lounaisosassa +47,0 m.

Ottamissuunnitelma-alueen pinta-ala on n. 15,5 ha, josta varsinaisen kaivualan pinta-ala on n. 12,5 ha. Ottamisaikana (10 v.) hyödynnettävän maa-aineksen määrä on 350 000 kiinto-m³. Alueen mahdolliset peruskallioesiintymät voivat huomattavastikin pienentää laskennallista ottamis-määrää.

Vuotuisen ottomäärän on arvioitu olevan keskimäärin 30 - 40 000 m³/v. Maa-aineslain mukaista lupaa haetaan 10 vuodeksi.

4. JÄLKIHOITOTOIMENPITEET

Ottamisalueen reunaluiskat muotoillaan ottamisen yhteydessä kaltevuuteen 1:2 - 1:3. Alueelta kertyvät hakkuutähteet hyödynnetään energia-käyttöön. Läjitetty pintamaa-alueet maisemoidaan. Osa pintamaista käytetään alueen maisemointiin ja luiskien muotoiluun. Hyödyntämiskelvottomista maamassoista muotoillaan alueelle loivia kumpareita. Ottamisalueelle muodostetaan kaksi tekolammikkoa, jotka toimivat ottamistoiminnan aikaisina selkeytysaltaina. Alue metsittyy luontaisesti.

Jälkihoidon kustannuksiksi arvioidaan n. 5 000 €.

5. VAIKUTUKSET YMPÄRISTÖÖN

Suunnittelualue ei ole pohjavesialuetta.

Lähin vesistö, Kokemäenjoki sijaitsee ottamisalueelta n. 3 kilometrin etäisyydellä. Alueelta kertyvät pintavedet johdetaan selkeytysaltaiden kautta olemassa oleviin laskuoihin.

Alueella ei säilytetä eikä käsitellä mitään ympäristölle haitallisia aineita. Maisemoidut selkeytysaltaat toimivat ottamistoiminnan jälkeen alueen luonnon monimuotoisuutta lisäävänä elementteinä. Ottamispaikka sijaitsee kaukana asutuksesta. Lähin asutus sijaitsee n. kilometrin etäisyydellä ottamisalueesta.

Alueella ei ole havaittu erityisiä luontoarvoja. Ottamisen vaikutus luontoon ja maisemakuvaan on tilapäistä ja se kohdistuu lähinnä paikallisen maiseman muutokseen.

Ottamistoiminnan yhteydessä ei muodostu hakkuujätteiden ja pintamaiden lisäksi muuta ympäristönsuojelulain 45 a §:n 1 momentissa tarkoitettua kaivannaisjätettä. Hankkeesta ei myöskään aiheudu maa-aineslain 3 §:ssä tai luonnonsuojelulaissa tarkoitettuja seuraamuksia.

6. VALVONTA

Ottamistoiminnan vastuullisena valvojana toimii Maanrakennus Jouko Kärkkänen Oy:n edustana Jouko Kärkkänen.

7. ALUEEN KÄYTTÖ OTTAMISTOIMINNAN JÄLKEEN

Alue palautuu metsätaloukseen

HAKEMUKSEN KÄSITTELY

Kulku alueelle tapahtuu Varsinais-Suomen elinkeino-, liikenne- ja ympäristökeskuksen päätöksen 5.11.2014 (616/2014/VAR/2) mukaisen liittymän kautta. Alueella on aikaisemmin ollut maatalousliittymä (ML), mutta päätöksen mukaan liittymää on käyttötarkoituksen muuttamisen yhteydessä siirrettävä 40 m Kullaan suuntaan.

Alueella ei ole aikaisempaa maa-aineslain tarkoittamaa lupaa. Otettava maa-aines on moreenia, jota tullaan käyttämään tien ja maanrakennuksen tarpeisiin lähinnä Länsi-Suomen alueella.

Hakija omistaa muut määräalat paitsi tilan Honkaluoma, 079-439-6-18. Ko. tilan omistaja, Matti Karinen on antanut suostumuksensa hakemukseen.

Hakemuksesta on kuultu ympäristöinsinöörin lähettämällä kirjeellä 11.12.2014 - 11.1.2015 kaikkia hakemuksen mukaisia kiinteistöjä ympäröivien maa-alueiden omistajia sekä tielaitosta, eikä kukaan ole ilmoittanut vastustavansa hakemusta eikä ilmoittanut muutaakaan mielipidettä hakemuksesta. Lausuntoa ei ole pyydetty Varsinais-Suomen ELY-keskukselta, koska alueella ei ole valtakunnallista merkitystä, alueellista merkitystä vesiensuojelun kannalta, eikä aineiden ottamisella ole vaikutusta toisen kunnan alueeseen.

Hakemuksesta on kuulutettu Harjavalan kaupungin ilmoitustauluilla kaupungintalolla sekä kirjastossa ja internetissä Harjavalan kaupungin sivuilla 11.12.2014 - 11.1.2015 välisen ajan. Hakemusasiakirjat ovat olleet nähtävillä Harjavalan kaupungin teknisessä virastossa osoitteessa Keskustie 5b saman ajan. Lisäksi hakemuksesta on kuulutettu Sydän Satakunta -lehdessä 11.12.2014.

Hakemuksesta ei ole saapunut mielipiteitä eikä huomautuksia, eikä kukaan ole nvtänvt asian käsittelyn yhteydessä näätöstä tiedokseen.

Satakunnan maakuntakaavassa alueella ei ole käyttövarauksia. Ottamisalueella ei ole muinaismuistolain nojalla rauhoitettuja muinaisjäännösalueita ja -kohteita. Alue ei ole pohjavesialuetta. Ottamistoiminta ei vaikuta negatiivisesti alueen ympäristöön. Maisemavaikutukset ovat vähäiset. Kunnallista maisemaselvitystä alueelta ei ole tehty.

Lupahakemusta esitellään kokouksessa.

Esityslistan liitteenä nro 3: hakemus ja sijainti- ja suunnitelmakartat.

Kaupungingeodeetin ehdotus: Kaupunkikehityksen lautakunta päättää myöntää Maanrakennus Jouko Kärkkänen Oy:lle maa-ainesluvan Harjavallan Vinnarin (439) kylässä sijaitsevilla Männikkö (RN:o 4:145 osa) ja Honkaluoma (RN:o 6:18 osa) ja Kantola II (RN:o 14:2 osa) tilojen määräaloilla hakemuksen mukaisesti ja seuraavin lupamääräyksin (MaL:n 11 §):

1. Hakijan on luovutettava kunnalle MaL:n 12 §:n mukainen 15 000 € suuruinen pankkitakaos ottamisalueen kunnostustöiden vakuudeksi, jonka tulee olla voimassa yhden vuoden luvan voimassaolon päättymisen jälkeen.
2. Ottamisalue tulee merkitä maastoon ja ottaminen tulee suorittaa järjestelmällisesti ottamissuunnitelman mukaisesti.
3. Ottamistoiminta tulee järjestää MaL 3 § 4 mom. määräysten ja hyvän maanottokäytännön (Maa-ainesten kestävä käyttö: Opas maa-ainesten ottamisen sääntelyä ja järjestämistä varten. Ympäristöhallinnon ohjeita 1 / 2009) mukaisesti.
4. Alueella on käsiteltävä poltto- ja voiteluaineita erittäin huolellisesti siten, että pilaavia aineita ei pääse maaperään. Öljysäiliöt on varustettava suoja-altailla. Alueella sallitaan varastoida vain koneissa välittömästi tarvittava polttoainemäärä, joka vastaa n. 3 pv tarvetta.
5. Luvasta peritään tarkastusmaksu ja vuosittainen valvontamaksu Harjavallan kaupunginvaltuuston 20.10.2008/76 § vahvistaman 'Maa-ainesten ottamissuunnitelman tarkastamisesta ja ottamistoiminnan valvonnasta suoritettavat maksut' -taksan mukaisesti.
6. Toimintaa ei saa harjoittaa klo 22.00 - 06.00 välisenä aikana. Muinakin aikoina tulee huolehtia, ettei työ aiheuta kohtuutonta häiriötä lähiasutukselle.
7. Maa-ainesluvan haltijan tulee vuosittain tammikuun 31. päivään mennessä ilmoittaa lunaviranomaiselle otetun aineksen määrä ja laatu.

8. Lupa on voimassa 31.3.2025 asti, johon mennessä kaikkien muotoilutöiden ja lopputöiden on oltava valmiina.
9. Maa-ainesluvan voimassaoloajan päättyessä hakijan on pyydettävä lopputarkastusta maa-ainestenottoa valvovalta kunnan ympäristönsuojeluviranomaiselta (MAL 7 §).

Perustelut:

Luvan vakuuden on oltava voimassa luvan antopäivästä lähtien (lupamääräys 1).

Maa-ainekset on otettava ottamissuunnitelmaan merkityltä, tarkoin rajatulta alueelta. Jotta valvontaviranomaisen on mahdollista valvoa maa-ainesten ottoa maa-aineslain 14 §:ssä ja maa-ainesasetuksen 7 §:n edellyttämällä tavalla, on ottamisalueelle asennettava riittävä määrä kestäviä ottamisalueen pohjatason korkeusmerkintöjä. Jotta lupa-alueen ylityksiä ei pääse tapahtumaan ottamisen aikana, on kaivuraja merkittävä maastoon maa-aineslain 11 §:n mukaisesti ennen ottamistoiminnan aloittamista. Suojaetäisyys naapuritilan rajaan on Ympäristöministeriön ohjeen mukainen (lupamääräys 2)

Maaperän sekä pinta- ja pohjavesien likaantumiseriskiä aiheuttavat etenkin maa-aineksen ottamisalueiden työkoneissa käytetyt polttoaineet ja niiden varastointi. Polttoaineiden käsittely- ja säilytysmääräyksillä varmistetaan maa-aineslain 11 §:n ja maa-ainesasetuksen 2 §:n mukaisesti, etteivät polttoaineet aiheuta maaperän tai pinta- ja pohjavesien likaantumiseriskiä. Polttonesteiden, kemikaalien ja ongelmajätteiden käsittelyssä on noudatettava erityistä huolellisuutta, jotta näiden aineiden joutuminen maaperään voidaan estää. (lupamääräys 4).

Maa-aineslain 6 §:n mukaan lupa maa-ainesten ottamiseen on myönnettävä, jos asianmukainen ottamissuunnitelma on esitetty eikä ottaminen tai sen järjestely ole ristiriidassa 3 §:ssä säädettyjen rajoitusten kanssa. Asiaa harkittaessa on otettava huomioon myös lupamääräysten vaikutus. Maa-ainesluvan haltijan tulee vuosittain ilmoittaa maa-aineslain 23 a §:n mukaisesti lupaviranomaiselle otetun aineksen määrä ja laatu. (lupamääräys 7)

Lupa maa-ainesten ottamiseen on mahdollista myöntää maa-aineslain 10 §:n mukaan määräajaksi, kuitenkin enintään 10 vuodeksi. Lupa myönnetään 10 vuodeksi (lupamääräys 8).

Jälkihoitotyöt on toteutettava luvan voimassaoloaikana, jotta niiden toteutumista voidaan valvoa (lupamääräys 8).

Lopputarkastuksessa on mahdollista todeta maa-ainesasetuksen 7 §:n ja 8 §:n mukaisesti, onko luvansaaja noudattanut asetettuja lupaehtoja lupa-aikana ja voidaanko asetettu vakuus palauttaa (lupamääräys 9).

Luvan käsittelymaksu:

Tästä päätöksestä peritään Harjavallan kaupunkikehityksen lautakunnalle maa-aineslupakäsittelystä aiheutuvat kulut maa-ainestaksan 1 §:n ja 2 §:n (Harjavallan valtuusto 20.10.2008/ 76 §) mukaisesti.

Perusmaksu suunnitelmaa kohti on **90,00 €**.

Hakemuksen tarkastusmaksu lasketaan hakemuksessa otettavaksi esitetyn maa-ainemäärän tilavuuden mukaan $0,007 \text{ €/m}^3$. Koska hakemuksen suunniteltu maa-aineksen ottomäärä on 350.000 k-m^3 on maa-ainemäärän mukainen tarkastusmaksu siten $350.000 \times 0,007 =$ **2450 euroa**

Naapurien kuulemisesta peritään 19,60 eur/naapuri (10 naapuria) eli **196,00 euroa**. Kuuluttamisesta lehti-ilmoituksella peritään **195 euroa**, koska hakemuksesta kuulutettiin Sydän-Satakunta –lehdessä 11.12.2014.

Maksu vakuuden hyväksymisestä ja tarkastamisesta on **58 €**.

Luvan käsittelymaksu on yhteensä 2989,00 €.

Kaupunkikehityksen lautakunnan ympäristötoimi valvoo lupamääräysten noudattamista ja tarkastaa lupa-alueen vuosittain maa-ainelain 7 §:n mukaisesti.

Päätös annetaan julkipanon jälkeen 4.2.2015. Jos päätöksestä ei valiteta, on se lainvoimainen 6.3.2015.

Sovelletut säännökset ja ohjeet:

Maa-ainelaki (555/1981)

VN asetus maa-ainesten ottamisesta (926/2005)

Maa-ainesten kestävä käyttö, Opas maa-ainesten ottamisen sääntelyä ja järjestämistä varten, Ympäristöhallinnon ohjeita 1, Ympäristöministeriö, Helsinki 2009

Päätös: Päätösehdotus hyväksyttiin.

Lisätietojen antaja: Ympäristöinsinööri Reijo Roininen p. 044 4325408.

Toimenpiteet

Päätös hakijalle

Päätös Matti Kariselle, ilman hakemusta

Tiedoksi:

Päätös Varsinais-Suomen ELY-keskukselle

Muutoksenhaku

Hallintovalitus Turun hallinto-oikeuteen

Asianmukaisesti allekirjoitetusta ja tarkastetusta pöytäkirjasta kirjoitetun otteen oikeaksi todistaa:

Harjavallassa 30.1.2015



Reijo Roininen
pöytäkirjanpitäjä

OIKAISUVAATIMUSOHJEET JA VALITUSOSOITUS

MUUTOKSENHAKUKIELLOT

Kieltojen perusteet	Seuraavista päätöksistä ei saa tehdä kuntalain 91 §:n mukaan oikaisuvaatimusta eikä kunnallisvalitusta, koska päätös koskee vain valmistelua tai täytäntöönpanoa: Pykälät 1 - 4, 6 - 11
	Koska päätöksestä voidaan tehdä kuntalain 89 §:n 1 mom. mukaan kirjallinen oikaisuvaatimus, seuraaviin päätöksiin ei saa hakea muutosta valittamalla: Pykälät
	Hallintolainkäyttölain 5 §:n/muun lainsäädännön mukaan seuraaviin päätöksiin ei saa hakea muutosta valittamalla: Pykälät ja valituskieltojen perusteet

OIKAISUVAATIMUSOHJEET

Oikaisu-vaatimus-viranomainen ja -aika	Seuraaviin päätöksiin tyytymätön voi tehdä kirjallisen oikaisuvaatimuksen. Viranomaisen, jolle oikaisuvaatimus tehdään, osoite ja postiosoite, sähköposti, telefax. Harjavallan kaupunkikehityksen lautakunta Keskustie 5 b 29200 HARJAVALTA sähköposti: harjavallan.kaupunki@harjavalta.fi telefax: (02) 674 2706 Pykälät Oikaisuvaatimus on tehtävä 14 päivän kuluessa päätöksen tiedoksisaannista. Oikaisuvaatimusaikaa laskettaessa tiedoksisaantipäivää ei oteta lukuun.
Oikaisuvaatimuskirjelmän sisältö ja toimittaminen	Ks. jäljempänä

Liitetään pöytäkirjaan

ST JM

VALITUSOSOITUS

<p>Valitusviranomaisen ja valitusaika</p>	<p>Seuraaviin päätöksiin voidaan hakea muutosta kirjallisella valituksella. Oikaisuvaatimuksen johdosta annettuun päätökseen saa hakea muutosta kunnallisvalituksin vain se, joka on tehnyt oikaisuvaatimuksen. Mikäli päätös on oikaisuvaatimuksen johdosta muuttunut, saa päätökseen hakea muutosta kunnallisvalituksin myös asianosainen sekä kunnan jäsen.</p> <p>Kunnallisvalitus, valitusaika 30 päivää Pykälät Hallintovalitus, valitusaika 30 päivää Pykälät 5</p> <p>Pykälä: 5</p> <p>Valitusviranomaisen, osoite ja postiosoite, sähköposti, telefax Turun hallinto-oikeus, Sairashuoneenkatu 2-4, PL 32 20101 TURKU sähköposti: turku.hao@om.fi telefax: 010 36 42414</p> <p>Pykälä: Valitusviranomaisen, osoite ja postiosoite, sähköposti, telefax Vaasan hallinto-oikeus, Korsholmanpuistikko 43, PL 204 65101 VAASA sähköposti: vaasa.hao@oikeus.fi telefax: 010 36 42760</p> <p>Tämä päätös on annettu julkipanon jälkeen 4.2.2015, jolloin sen katsotaan tulleen asianomaisen tietoon. Valitusaika 30 päivää. Valitusaika alkaa yllä mainitusta päätöksen antamispäivästä sitä päivää lukuun ottamatta.</p>
<p>Oikaisu-vaatimus-/valituskirjelmän sisältö ja toimittaminen</p>	<p>Oikaisuvaatimuskirjelmässä/valituskirjelmässä on ilmoitettava</p> <ul style="list-style-type: none"> - päätös, johon haetaan muutosta - miltä kodin päätökseen haetaan muutosta ja mitä muutoksia siihen vaaditaan tehtäväksi - muutosvaatimuksen perusteet. <p>Oikaisuvaatimuskirjelmässä/valituskirjelmässä on ilmoitettava oikaisuvaatimuksen tekijän/valittajan nimi ja kotikunta. Jos oikaisuvaatimuksen tekijän/valittajan puhevaltaa käyttää hänen laillinen edustajansa tai asiamiehensä tai jos oikaisuvaatimuksen/valituksen laatijana on joku muu henkilö, oikaisuvaatimuskirjelmässä/valituskirjelmässä on ilmoitettava myös tämän nimi ja kotikunta. Lisäksi on ilmoitettava postiosoite ja puhelinnumero, joihin asiaa koskevat ilmoitukset oikaisuvaatimuksen tekijälle/valittajalle voidaan toimittaa.</p> <p>Valittajan, laillisen edustajan tai asiamiehen on allekirjoitettava valituskirjelmä.</p> <p>Valituskirjelmään on liitettävä päätös, josta valitetaan, alkuperäisenä tai jäljennöksenä. Oikaisuvaatimuskirjelmään/valituskirjelmään on liitettävä todistus siitä, minä päivänä päätös on annettu tiedoksi tai muu selvitys oikaisuvaatimus-/valitusajan alkamisen ajankohdasta.</p> <p>Oikaisuvaatimuskirjelmään/valituskirjelmään on liitettävä asiakirjat, joihin oikaisuvaatimuksen tekijä/valittaja vetoaa vaatimuksensa tueksi, jollei niitä ole jo aikaisemmin toimitettu viranomaiselle. Asiamiehen on liitettävä valtakirja sen mukaan kuin hallintolain 12 §:ssä/HLL 21 §:ssä säädetään.</p> <p>Oikaisuvaatimusasiakirjat/valitusasiakirjat on toimitettava oikaisuvaatimus-/valitusviranomaiselle viimeistään oikaisuvaatimus-/valitusajan viimeisenä päivänä ennen viraston aukioloajan päättymistä. Jos oikaisuvaatimus/valitusajan viimeinen päivä on pyhäpäivä, itsenäisyyspäivä, vapunpäivä, joulun tai juhannusaatto tai arkilauantai, saa asiakirjat toimittaa viranomaiselle ensimmäisenä sen jälkeisenä arkipäivänä. Asiakirjat toimitetaan viranomaisen asiointiosoitteeseen lähettäjän omalla vastuulla. Tämä voidaan tehdä myös postitse, sähköisesti tai lähetin välityksellä. Postiin asiakirjat on jätettävä niin ajoissa, että ne ehtivät perille ennen oikaisuvaatimus-/valitusajan päättymistä.</p>
<p>Lisätietoja</p>	<p>Tuomioistuinten ja eräiden oikeushallintoviranomaisten suoritteista perittävistä maksuista annetun lain (701/1993) nojalla muutoksenhakijalta peritään oikeudenkäyntimaksua hallinto-oikeudessa kulloinkin voimassa olevan taksan mukaisesti.</p> <p>Yksityiskohtainen oikaisuvaatimusohje/valitusosoitus liitetään pöytäkirjanotteeseen.</p>

1) Jos toimitettava muulle kuin valitusviranomaiselle

ST JM