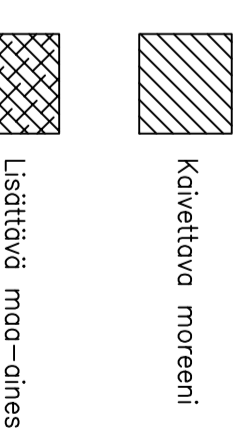
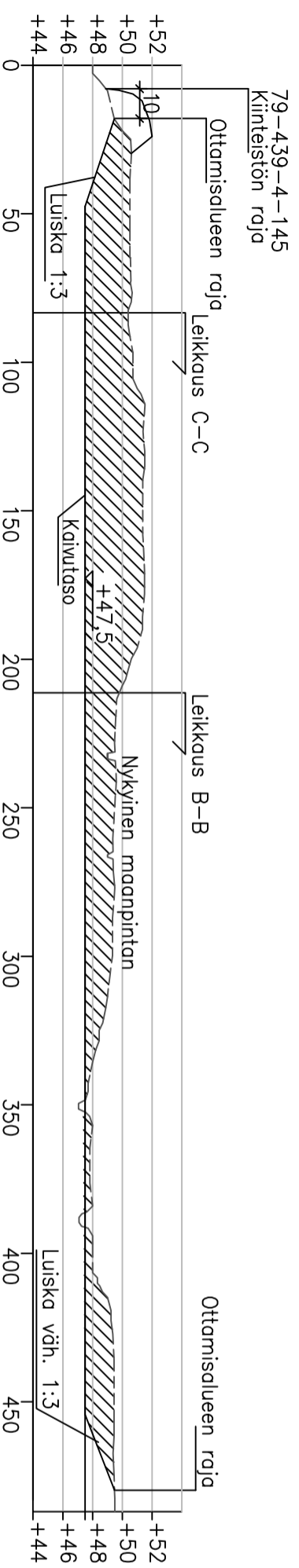


LEIKKAUS A-A

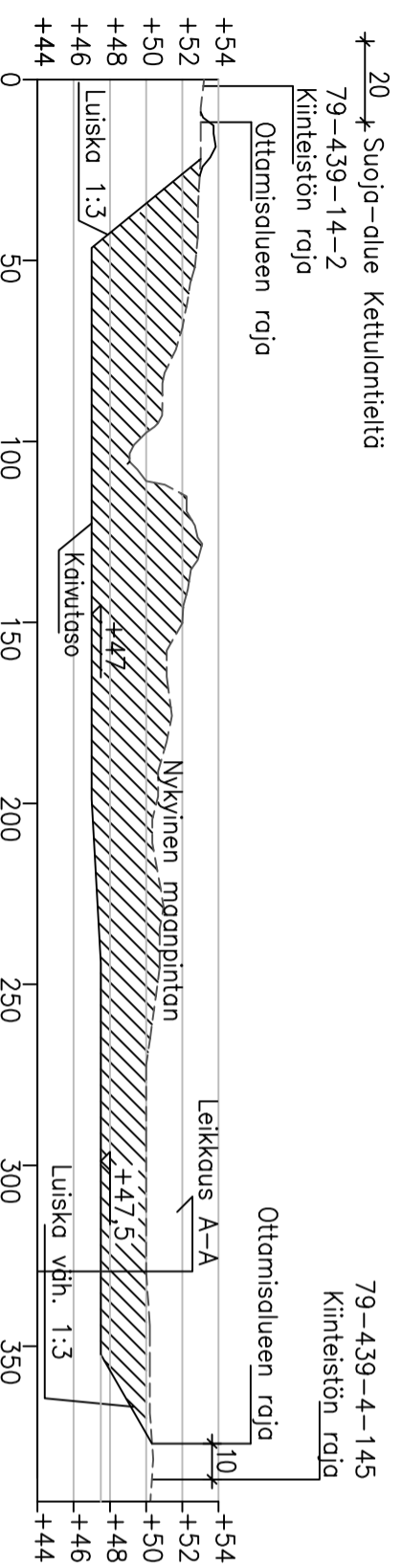
MK: 1:2000 ja 1:200



Lisättävä maa-aines

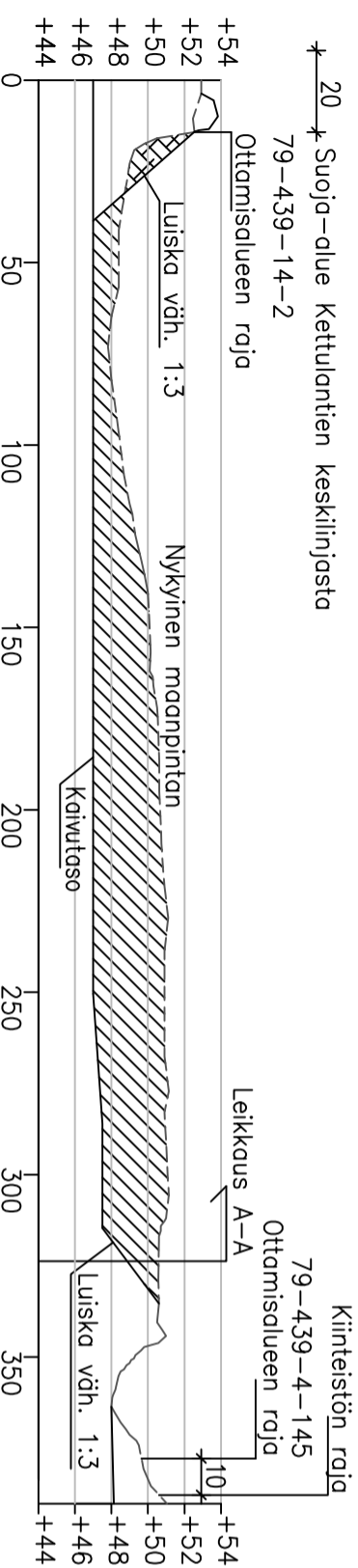


Alin kaiwtaso +47, alla olevan kallionpinta saattaa muuttaa ottokorkeutta ylemmäksi



LEIKKAUS C-C

MK: 1:2000 ja 1:200



K.OSA VINNARI	KORTTELI/TILA MÄNNIKÖ, HONKALUOMA, KANTOLA II	TONTTI 4-145, 6-18 14-2	Viranomaisen merkintöjä
TOMENPIDE MOREENIN OTTO	RAKENNUSKOHTEN NIMI JA OSOITE Maanrakennus Jouko Kärkkäinen Oy Harjovalta, Vinnari, Männikkö, Honkoluoma, Kantola II Maa-ainesten ottosuunnitelma	PIIRLÄJI SUUNNITELMA PIIRUSTUS	PIIR.NRO
SUUNNITTELU MAANRAKENNUS JOUKO KÄRKKÄNEN OY Pirttie 8, 29200 Harjovalta s-posti maanrakennus@pulkokarkkainen.fi RI	SUUN. ALA GEO	SUUNNITELMAKARTTA LEIKKAUS A-A, B-B JA C-C	Pvm 27.02.2025
		PIRUSTUKSEN SISÄLTÖ	MK 1:2000 1:200